


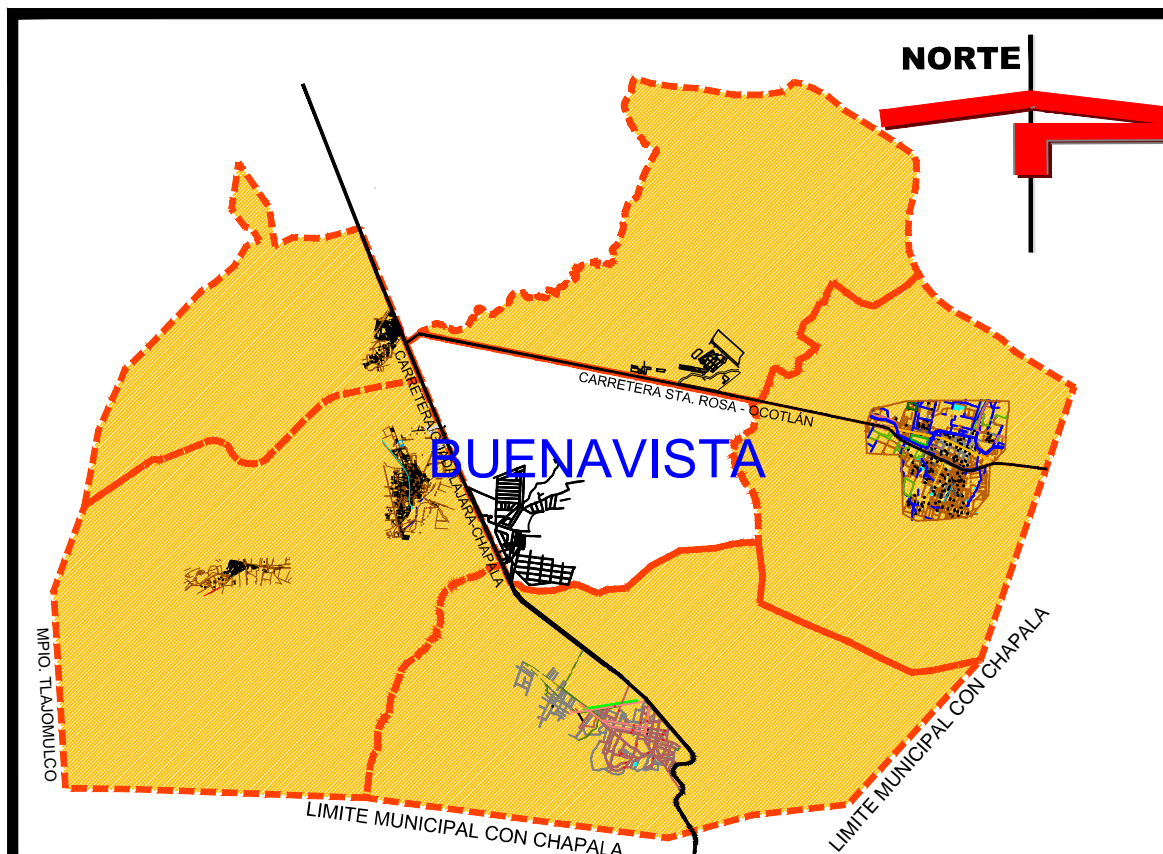
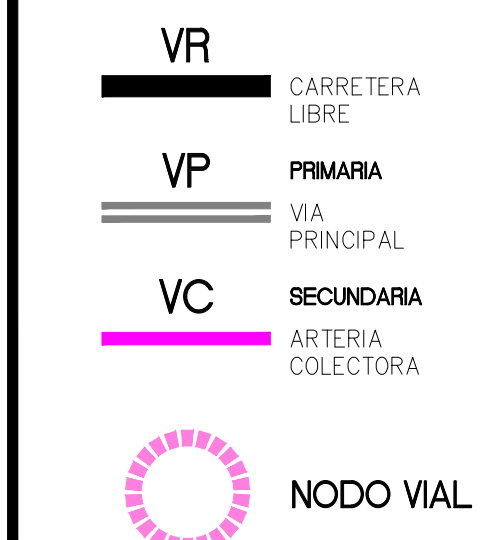
# RESERVA, USOS Y DESTINOS DEL SUELO DISTRITO BUENAVISTA

## SIMBOLOGIA:




AU	AREAS URBANAS	H4-U	HABITACIONAL UNIF. DENSIDAD ALTA
AU-UP	AREAS DE URBANIZACION PROGRESIVA	H3-U	HABITACIONAL UNIF. DENSIDAD MEDIA
AU-RN	AREAS DE RENOVACION URBANA	H2-U	HABITACIONAL UNIF. DENSIDAD BAJA
RU	RESERVA URBANA	HJ	HABITACIONAL JARDIN
AR-AGR	AREAS RUSTICAS AGROPECUARIAS	TC	TURISTICO CAMPESTRE
AC	AREAS DE CONSERVACION	EV	ESPACIOS VERDES Y ABIERTOS
AT	AREAS DE TRANSICION	AG	AGROPECUARIO
AE	ACTIVIDAD EXTRACTIVA		
CA	PROTECCION A CUERPOS DE AGUA		
RI-EL	RESTRICCION POR ELECTRICIDAD		
RI-NV	RESTRICCION POR NODO VIAL		
RI-VL	RESTRICCION POR VALIDAD		

VIALIDAD EXISTENTE



ESCALA: 1: 12,500

MUNICIPIO DE  
IXTLAHUACÁN DE  
LOS MEMBRILLOS,  
JAL.



DIRECCIÓN DE OBRAS PÚBLICAS  
MUNICIPALES  
DEPARTAMENTO DE PLANEACIÓN